



**КОМИТЕТ ИМУЩЕСТВЕННЫХ ОТНОШЕНИЙ  
АДМИНИСТРАЦИИ ПЕРМСКОГО МУНИЦИПАЛЬНОГО РАЙОНА**

**РЕШЕНИЕ**  
о размещении объектов № 248

Пермский край  
Пермский район

14.04.2021

Комитет имущественных отношений администрации Пермского муниципального района разрешает Акционерному обществу «Газпром газораспределение Пермь» (ИНН 5902183841, ОГРН 2125902017723, почтовый адрес: 614000, г. Пермь, ул. Петропавловская, 43)

размещение объекта «газопровод давлением до 0,6 Мпа, для размещения которого не требуется разрешение на строительство»

на землях государственная собственность на которые не разграничена

на срок 1 год с 14.04.2021 г. по 13.04.2022 г.

Местоположение: Пермский край, Пермский район, Юго-Камское с/п, п. Юго-Камский, ул. Первомайская, к дому 54.

Приложение: схема предполагаемых к использованию земель или части земельного участка.

Председатель комитета имущественных  
отношений администрации Пермского  
муниципального района

(подпись, печать)

Г.В. Мюресов



## Схема предполагаемых к использованию земель или части земельного участка

Объект: Газопровод давлением до 0,6 Мпа включительно, для размещения которого не требуется разрешения на строительство

Местоположение: расположенным по адресу: Пермский край, м. р-н Пермский, с.п. Юго-Камское, п. Юго-Камский, ул. Первомайская, к дому 54

Площадь земель или части земельного участка, кв.м.: 1642

Категория земель: земли населенных пунктов

Вид разрешенного использования: -

Описание границ смежных землепользователей:

От точки n1 до точки n3 - земельный участок с кадастровым номером 59.32.0100009.1542

От точки n3 до точки n5 - земли общего пользования

От точки n5 до точки n8 - земельный участок с кадастровым номером 59.32.0100009.1549

От точки n8 до точки n9 - земли общего пользования

От точки n9 до точки n11 - земельный участок с кадастровым номером 59.32.0100009.6552

От точки n11 до точки n22 - земли общего пользования

От точки n22 до точки n25 - земельный участок с кадастровым номером 59.32.0100009.12849

От точки n25 до точки n1 - земли общего пользования




Каталог координат, м




№ точки границы	X	Y
n1	483766.39	2192327.24
n2	483766.97	2192332.32
n3	483768.08	2192334.03
n4	483771.89	2192359.12
n5	483771.98	2192370.04
n6	483769.48	2192370.29
n7	483773.21	2192408.21
n8	483775.07	2192407.96
n9	483777.00	2192431.62
n10	483774.36	2192432.04
n11	483775.92	2192445.33
n12	483772.90	2192445.57
n13	483774.20	2192457.81
n14	483770.82	2192466.60
n15	483773.04	2192475.61
n16	483762.57	2192478.19
n17	483759.91	2192467.38
n18	483763.28	2192458.59
n19	483760.85	2192435.58
n20	483766.26	2192435.14
n21	483761.02	2192371.09
n22	483760.96	2192363.53
n23	483761.44	2192363.49
n24	483757.23	2192312.48
n25	483757.05	2192308.69
n26	483759.68	2192308.45
n27	483761.91	2192327.72
n28	483762.62	2192474.19
n29	483763.60	2192474.02
n30	483763.78	2192475.00
n31	483762.80	2192475.18

Каталог координат, м

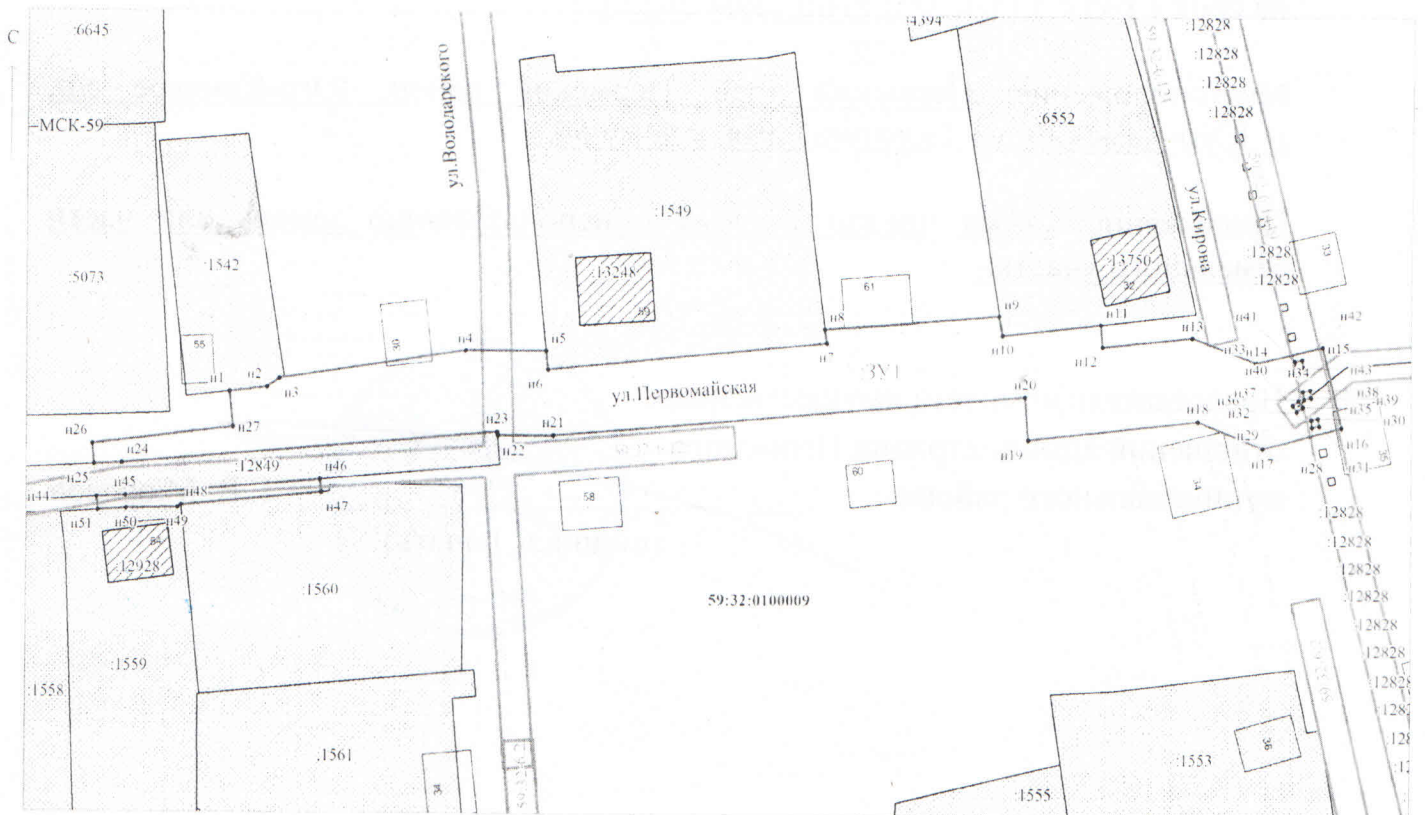
№ точки границы	X	Y
n32	483764.62	2192472.10
n33	483765.42	2192471.50
n34	483766.02	2192472.30
n35	483765.22	2192472.90
n36	483766.22	2192473.09
n37	483767.21	2192472.91
n38	483767.38	2192473.90
n39	483766.40	2192474.07
n40	483770.12	2192471.98
n41	483771.10	2192471.80
n42	483771.28	2192472.79
n43	483770.30	2192472.96
n44	483752.83	2192309.07
n45	483753.04	2192302.94
n46	483755.23	2192339.60
n47	483753.58	2192339.77
n48	483751.88	2192320.61
n49	483751.53	2192320.15
n50	483751.35	2192313.05
n51	483751.11	2192309.23

**Условные обозначения:**


-  - предполагаемый участок земель, на которых планируется размещение объекта
-  - границы и номер земельного участка, сведения о которых внесены в ЕГРН
-  - границы и номер объекта капитального строительства, сведения о которых внесены в ЕГРН

-  - зоны с особыми условиями использования территории, сведения о которых внесены в ЕГРН
-  - обозначение запрашиваемого земельного участка
-  - характеристика точки границ земель или части земельного участка

59.32.0100009 - номер кадастрового квартала



Масштаб 1:700

Заявитель:  / Егшина И.В.  
 МП (подпись, расшифровка подписи)

(для юридических лиц и индивидуальных предпринимателей)